Информация о последствиях самовольного размещения нестационарных объектов

По результатам заседания комиссии по вопросам демонтажа самовольных нестационарных объектов на территории города Новосибирска от 22.11.2023 № 35 приняты решения о демонтаже самовольных нестационарных объектов в пределах территорий, представленных на картах – схемах.

В соответствии с действующим Положением о нестационарных объектах на территории города Новосибирска, утвержденным решением Совета депутатов города Новосибирска от 29.04.2015 № 1336 (далее – Положение) в случае повторного выявления в течение календарного года размещения самовольного нестационарного объекта в пределах территории в радиусе 20 м от ранее демонтированного нестационарного объекта, указанной в карте-схеме территории, а также в случае перемещения собственником самовольного нестационарного объекта в пределах территории планируемого демонтажа и (или) внешний вид его, в том числе размер, изменен, администрацией района (округом по районам) города Новосибирска (далее - администрация района) составляется акт о выявлении самовольного нестационарного объекта (далее – акт о выявлении). На основании такого акта о выявлении департамент строительства и архитектуры мэрии города Новосибирска, администрации районов обеспечивают повторный демонтаж самовольного нестационарного объекта без совершения действий, предусмотренных пунктами 6.6 – 6.8 Положения.

Карта-схема территории № 2599
по адресному ориентиру: ул. Зеленхозовская, (1/1)
на топографическом плане М 1:500

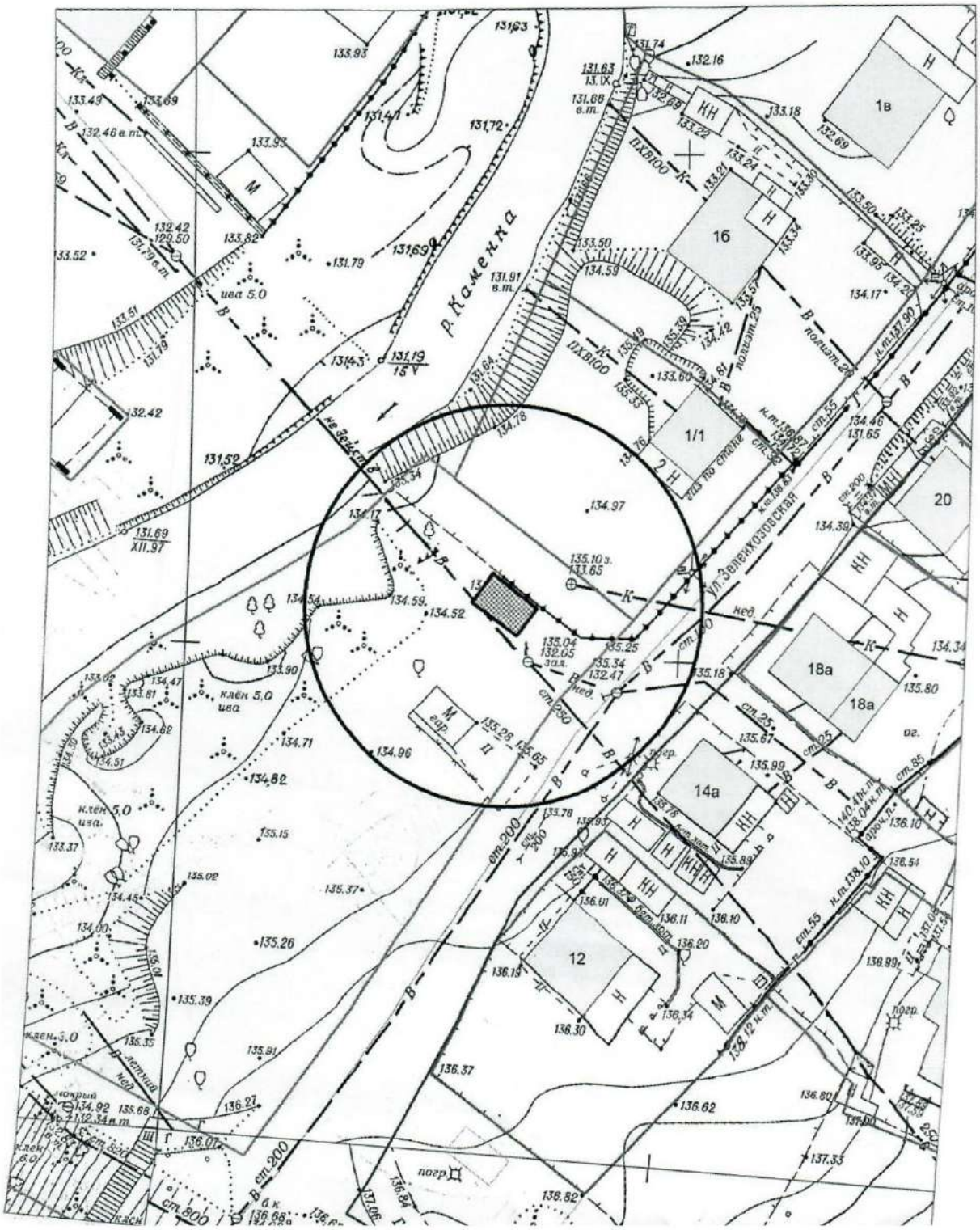

Карта-схема территории **№ 2600**

по адресу: ул. Королева, (8)

на топографическом плане М 1:500

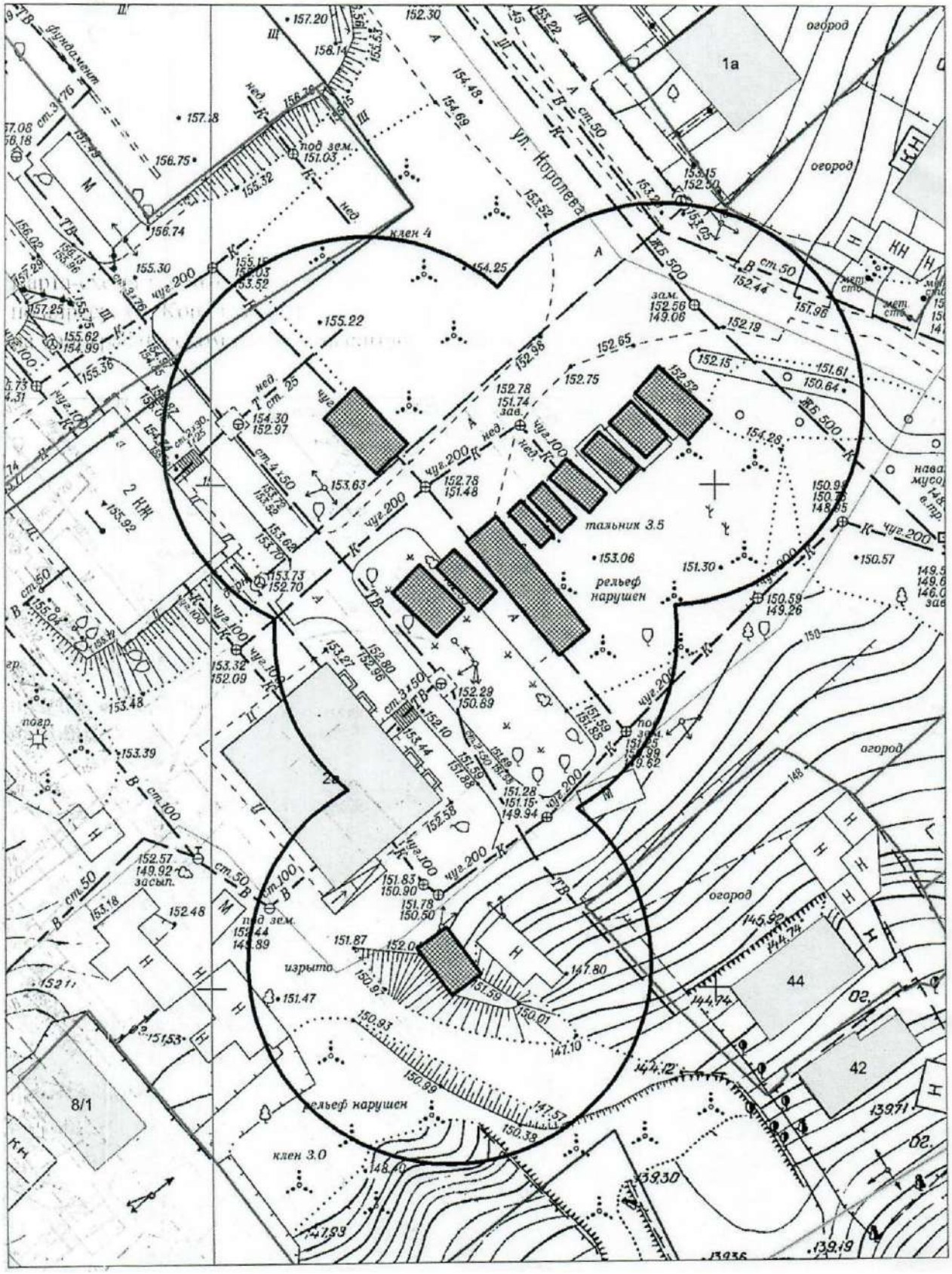

Карта-схема территории **№ 2601**

по адресу: 4-й Трикотажный переулок, (21)

на топографическом плане 1:500

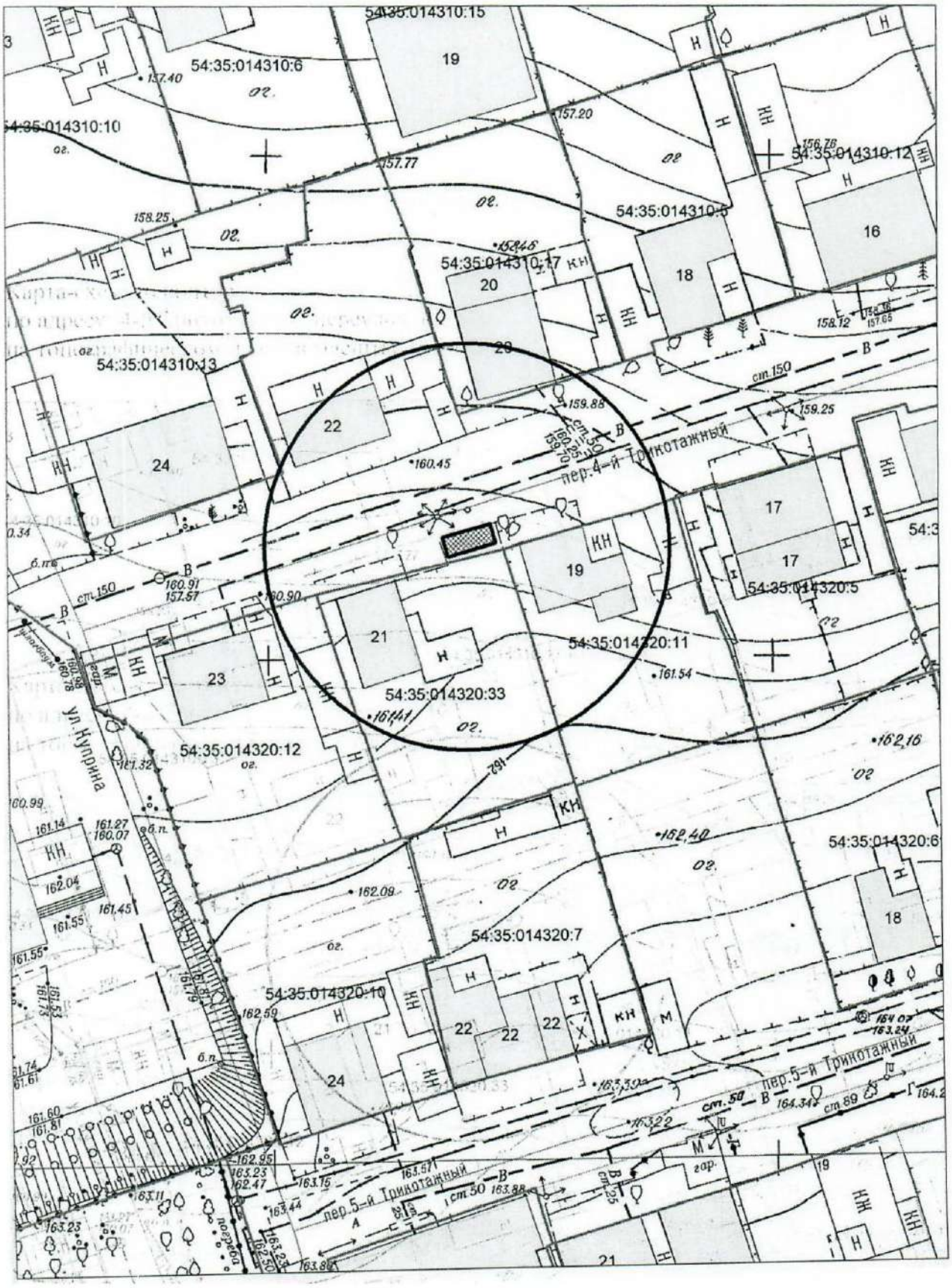

Карта-схема территории **№ 2602**
по адресу: ул. Индустриальная, (13)
на топографическом плане М 1:500

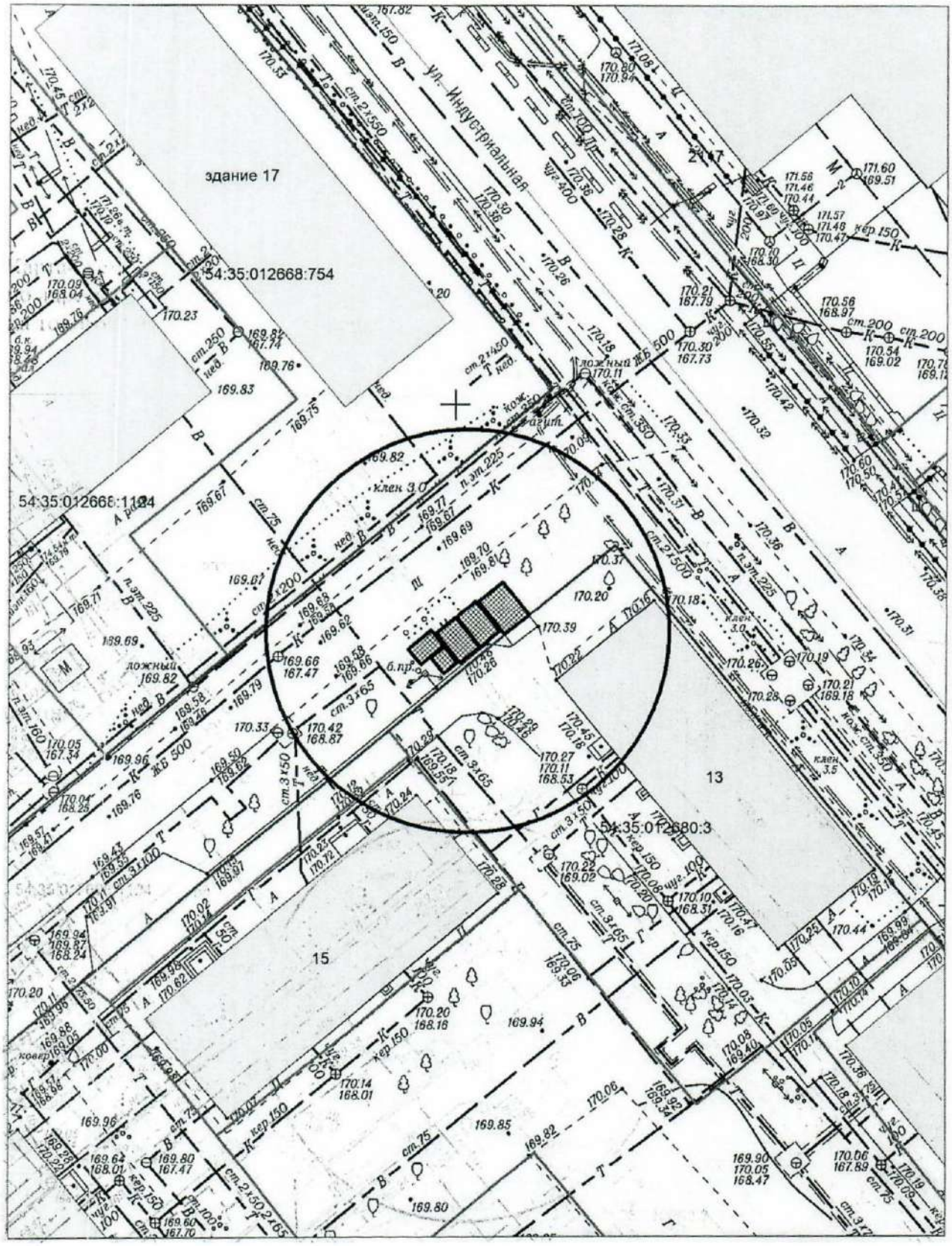

Карта-схема территории **№ 2603**

по адресу: ул. Техническая, (5)

на топографическом плане М 1:700

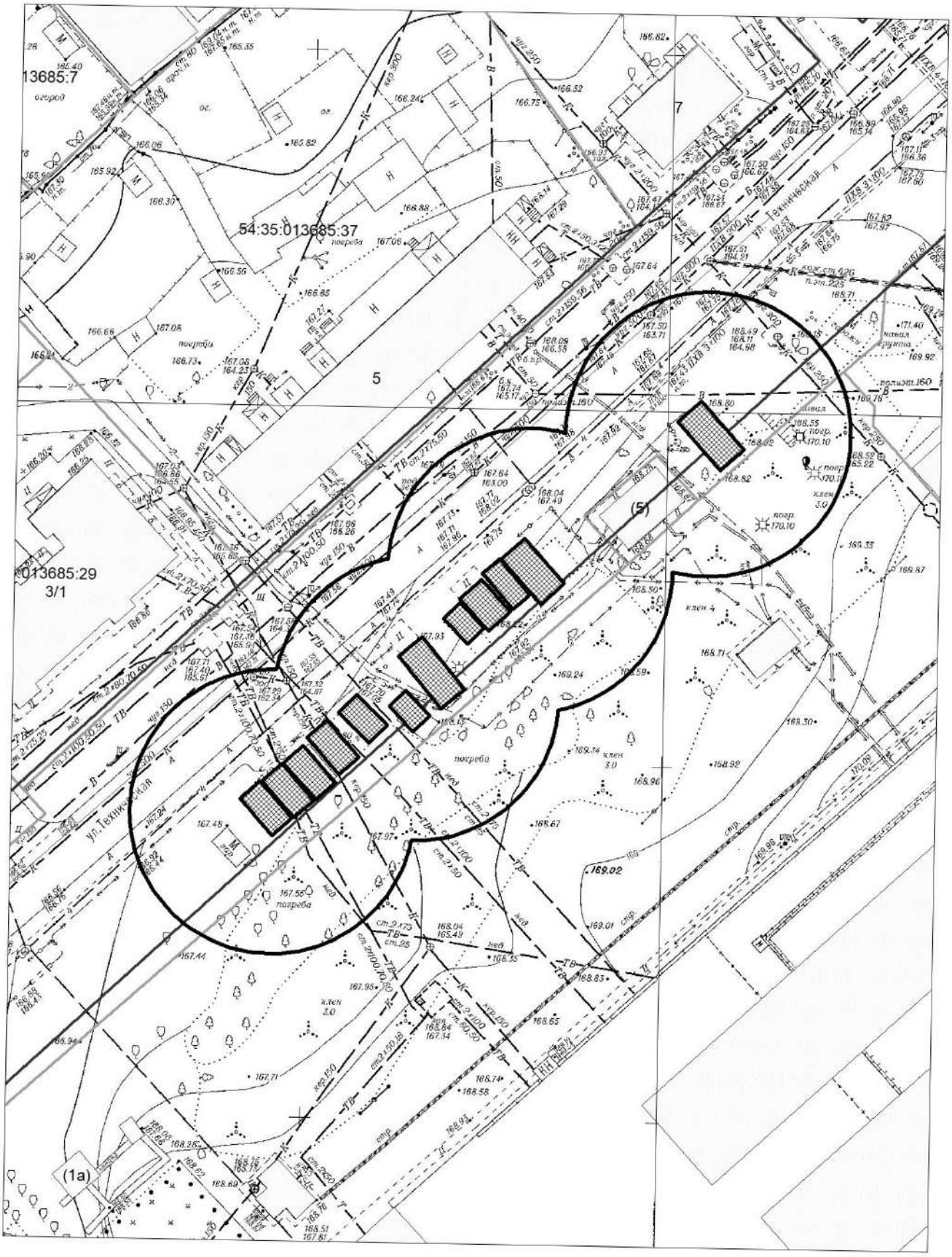

Карта-схема территории **№ 2604**
по адресу: ул. Техническая, (12)
на топографическом плане М 1:500

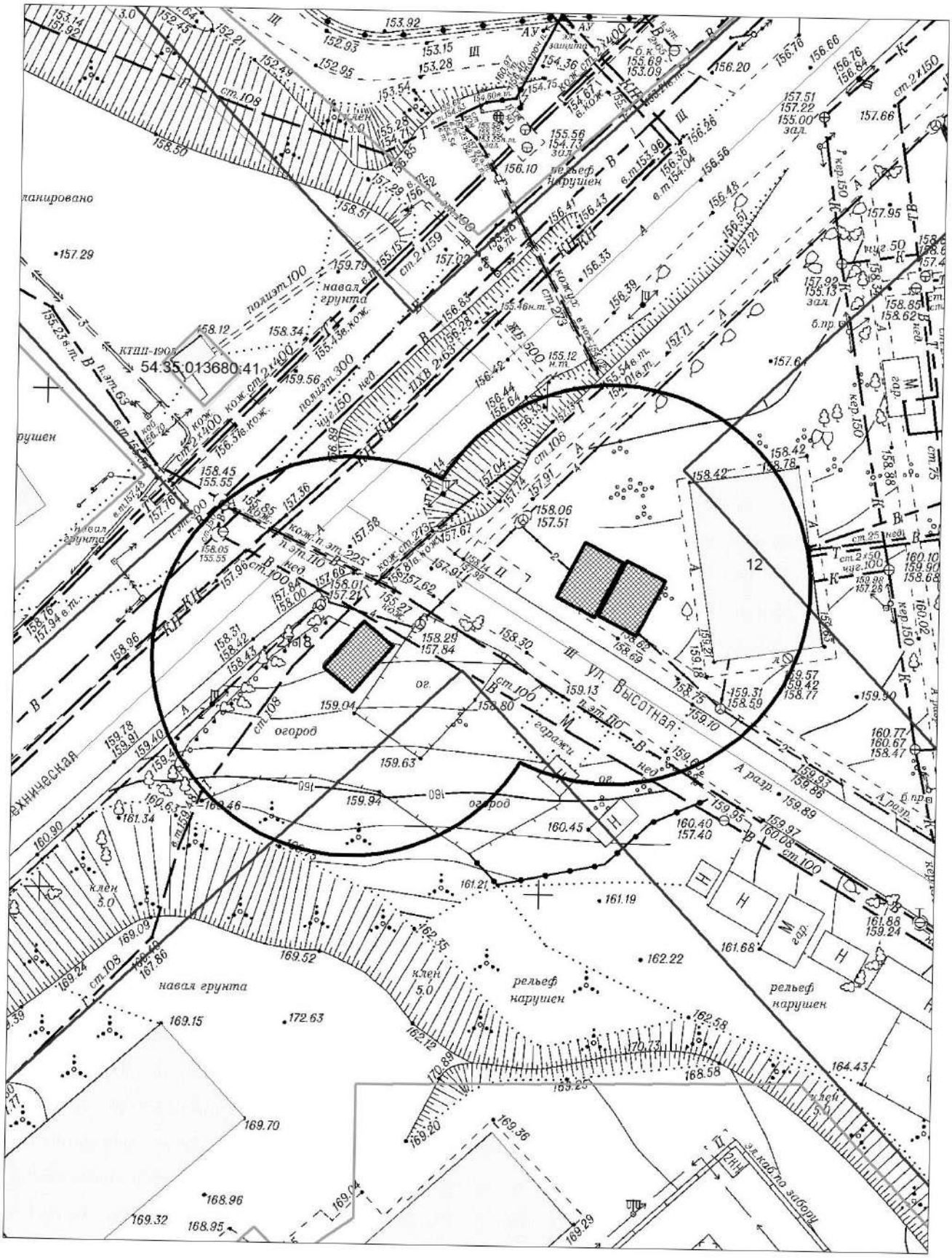

Карта-схема территории № 2605
По адресному ориентиру улица Короленко,(11)
На топографическом плане М 1:500

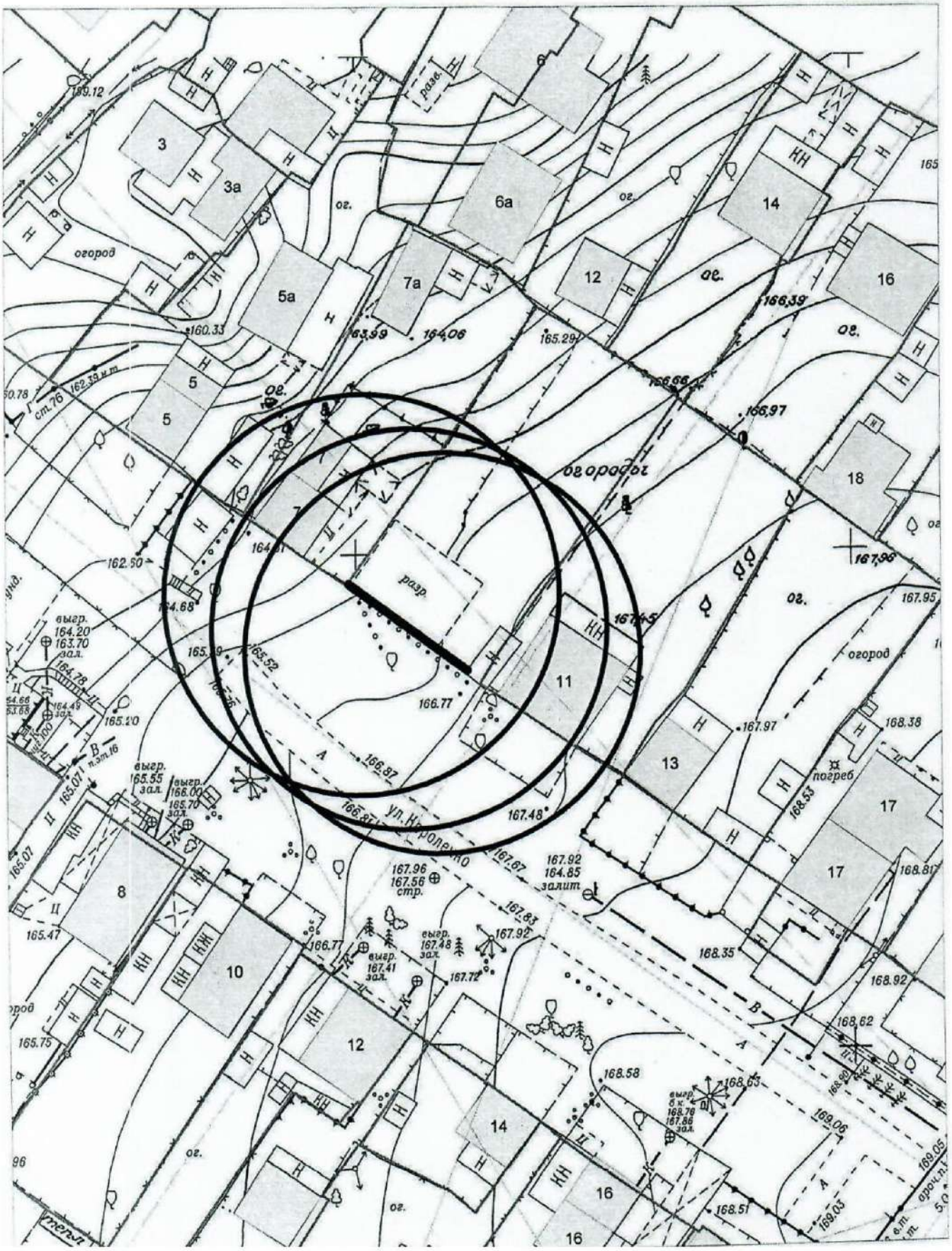

Карта-схема территории № 2606
по адресному ориентиру ул. 1-я Родниковая, (40)
на топографическом плане М 1:500

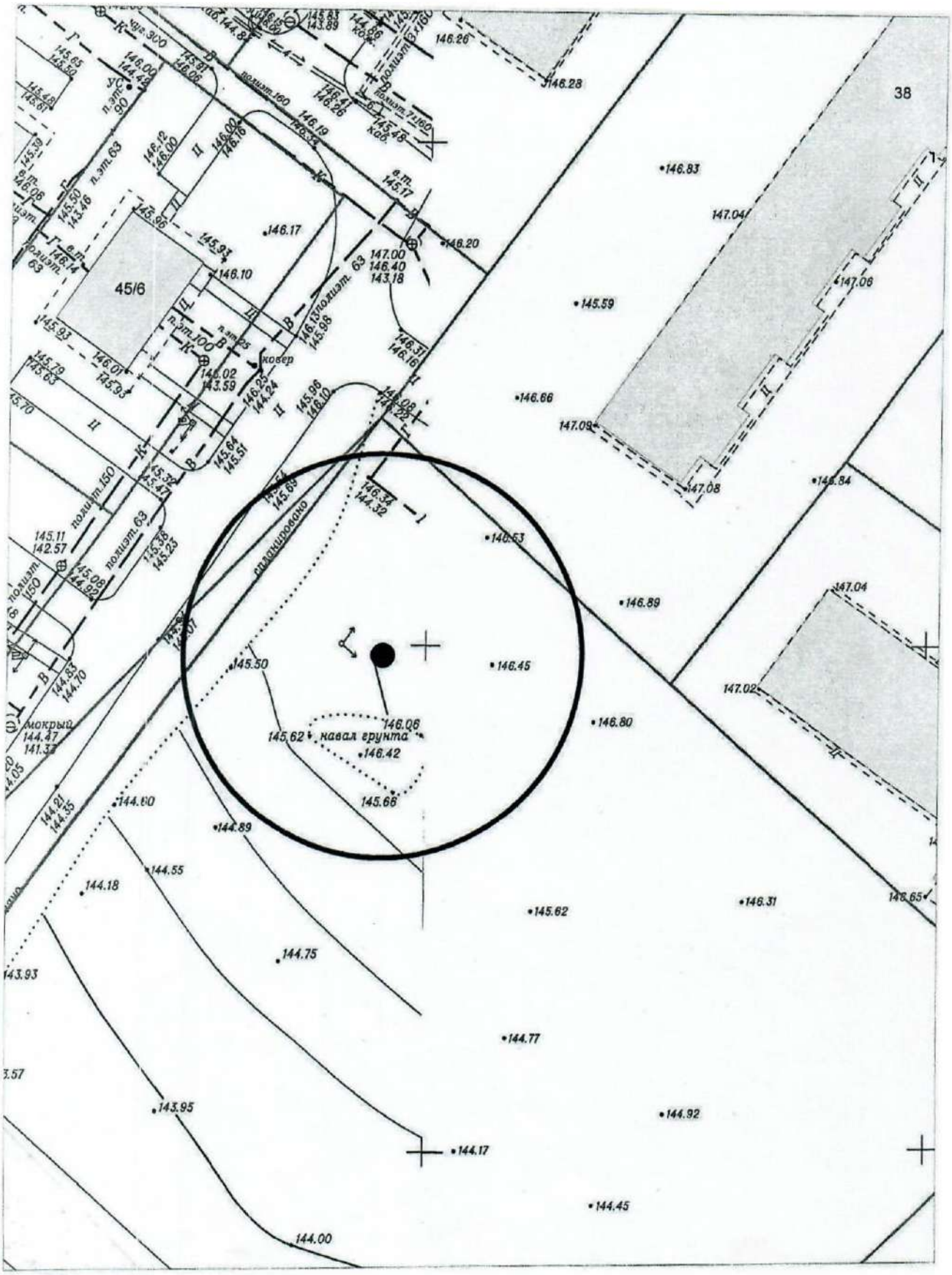

Карта-схема территории № 2607
по адресному ориентиру улица Кирова, (25)
на топографическом плане М 1:500

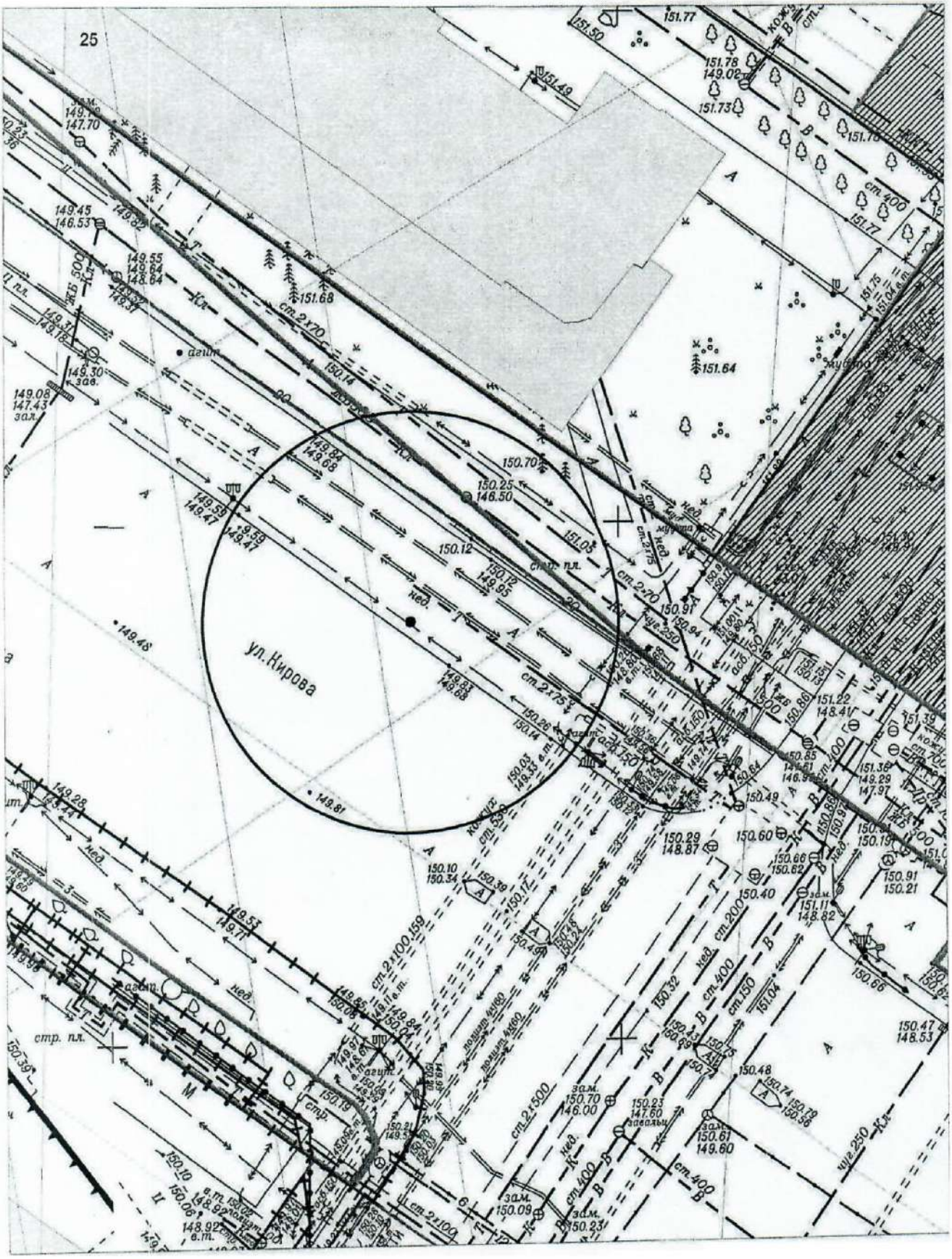

Карта-схема территории № 2608
по адресному ориентиру улица Кирова, (25)
на топографическом плане М 1:500

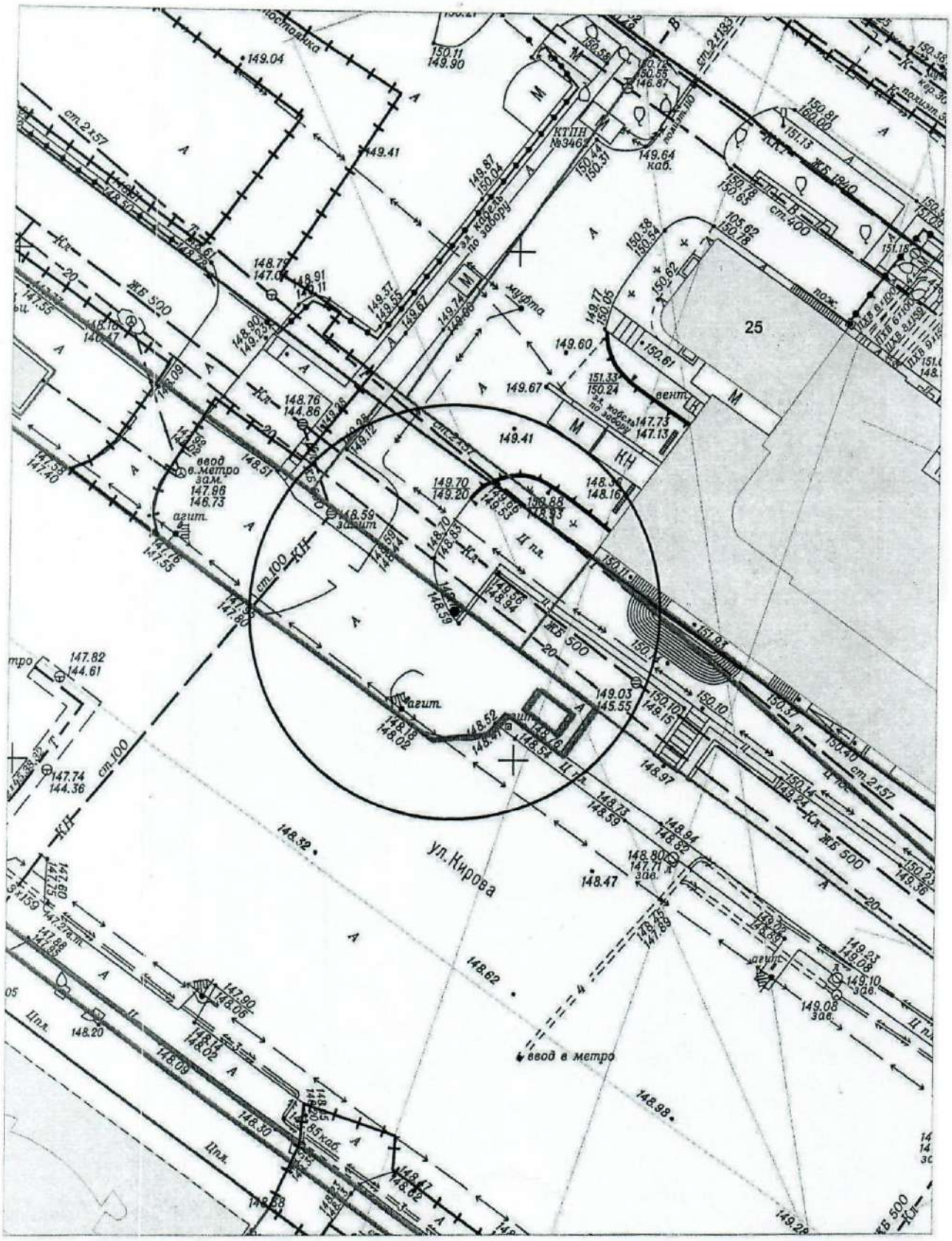

Карта-схема территории № 2609
по адресному ориентиру улица Гусинобродский тракт, (22)
на топографическом плане М 1:500

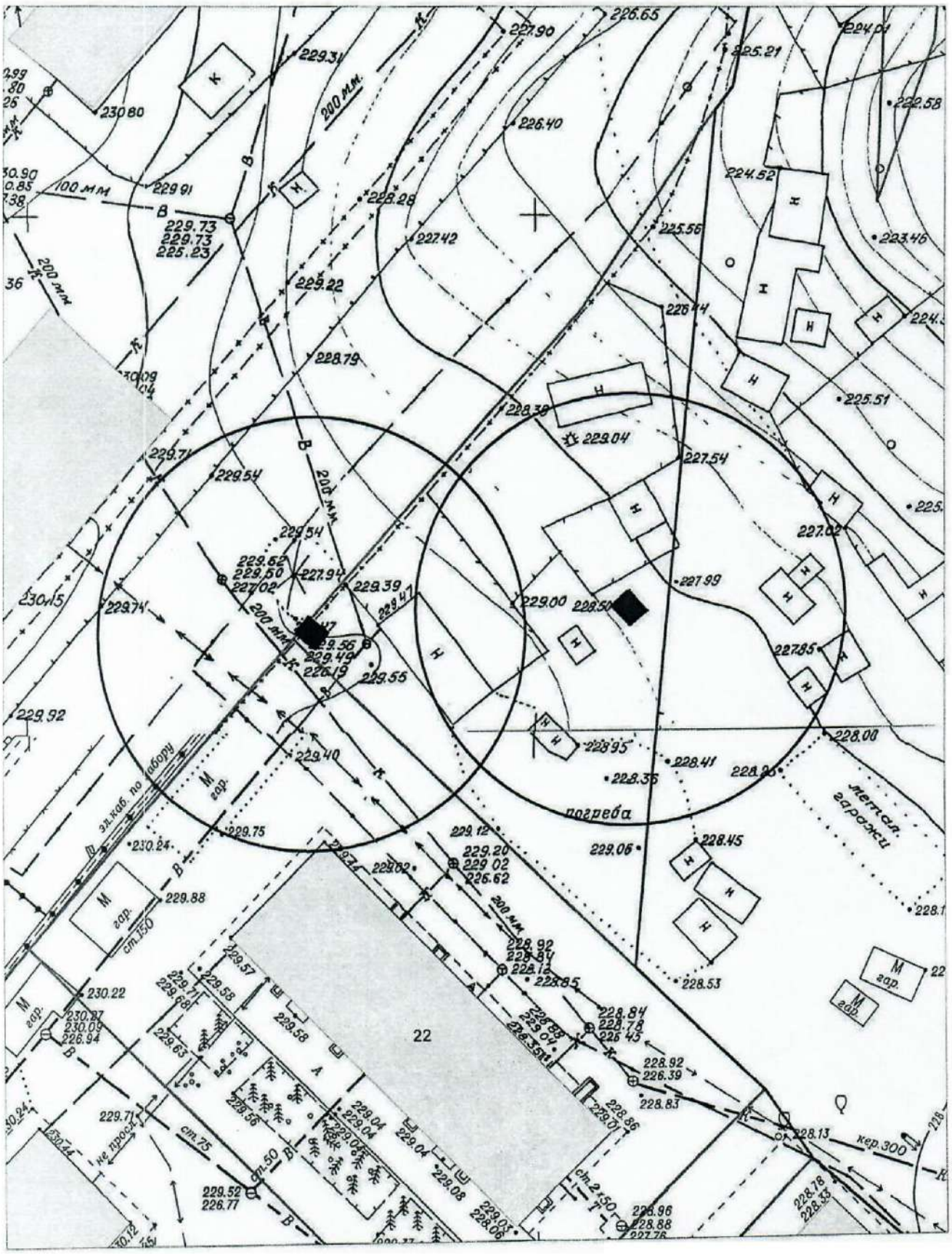

Карта-схема территории № 2610
по адресному ориентиру ул. Переселенческая, (137)
на топографическом плане М 1:500

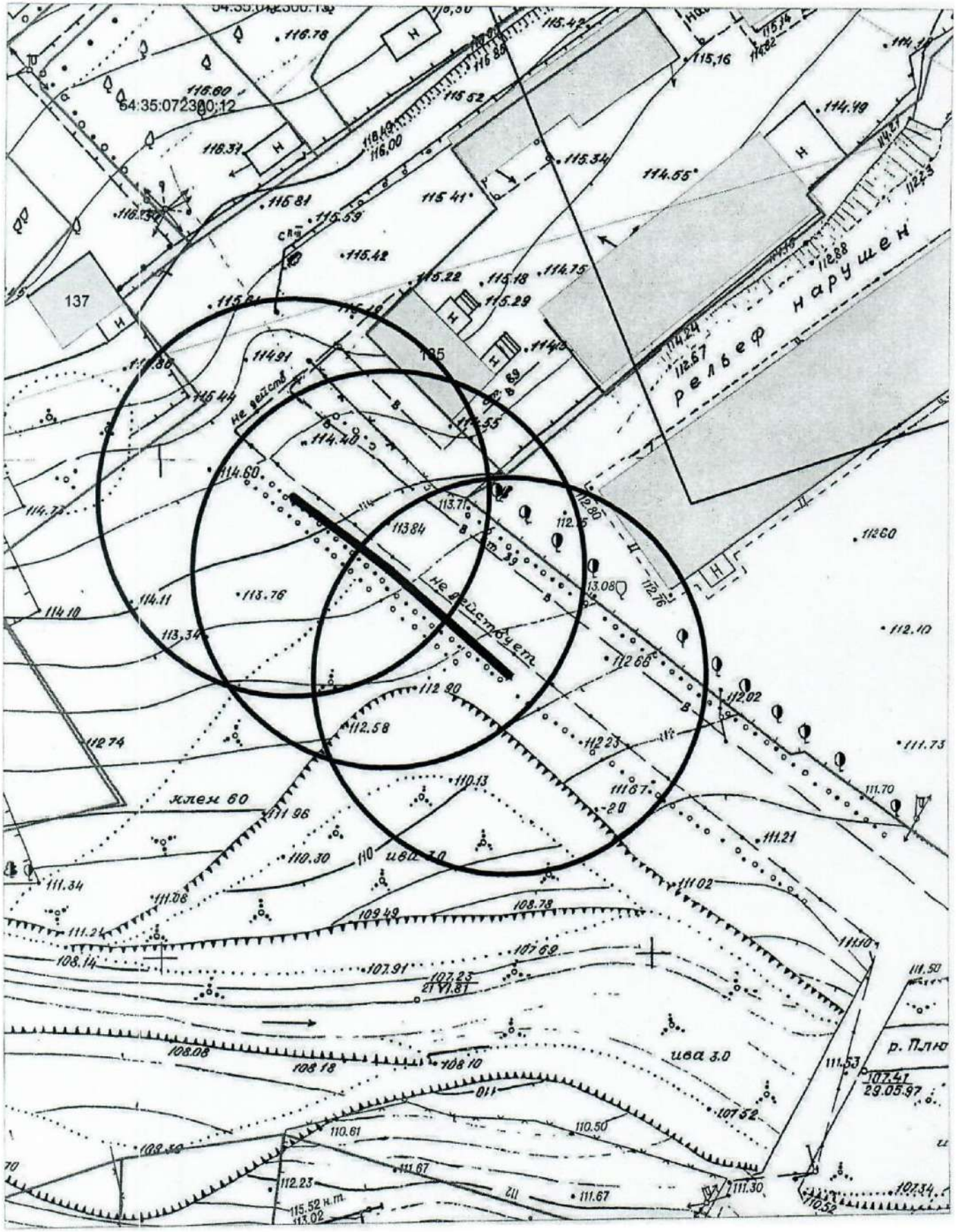

Карта - схема территории **№ 2611**
по адресному ориентиру улица ул. Обская, (157)
на топографическом плане М 1:500

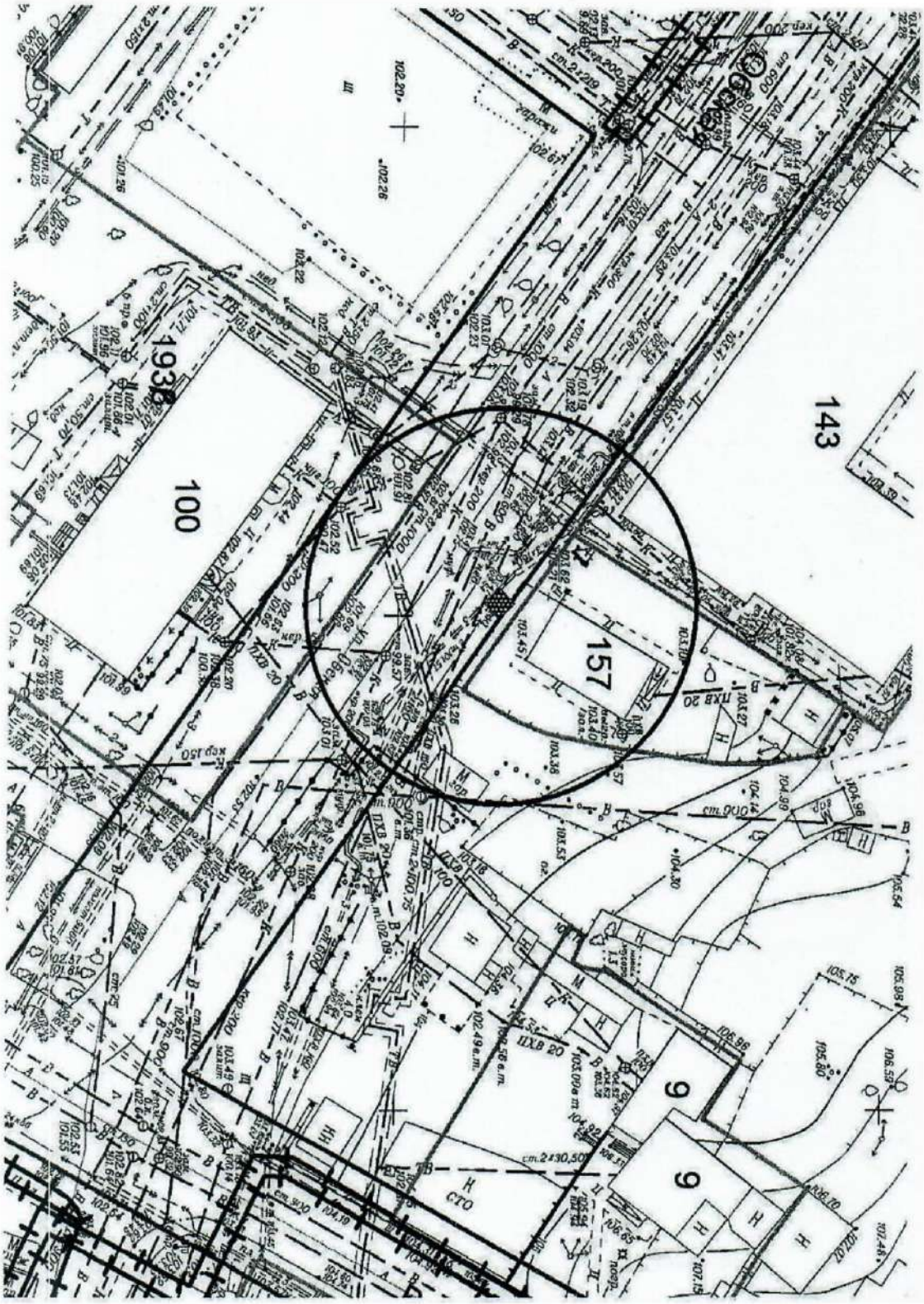

Карта-схема территории № 2612
по адресному ориентиру улица К. Либкнехта, (154а к. 1)
на топографическом плане М 1:500

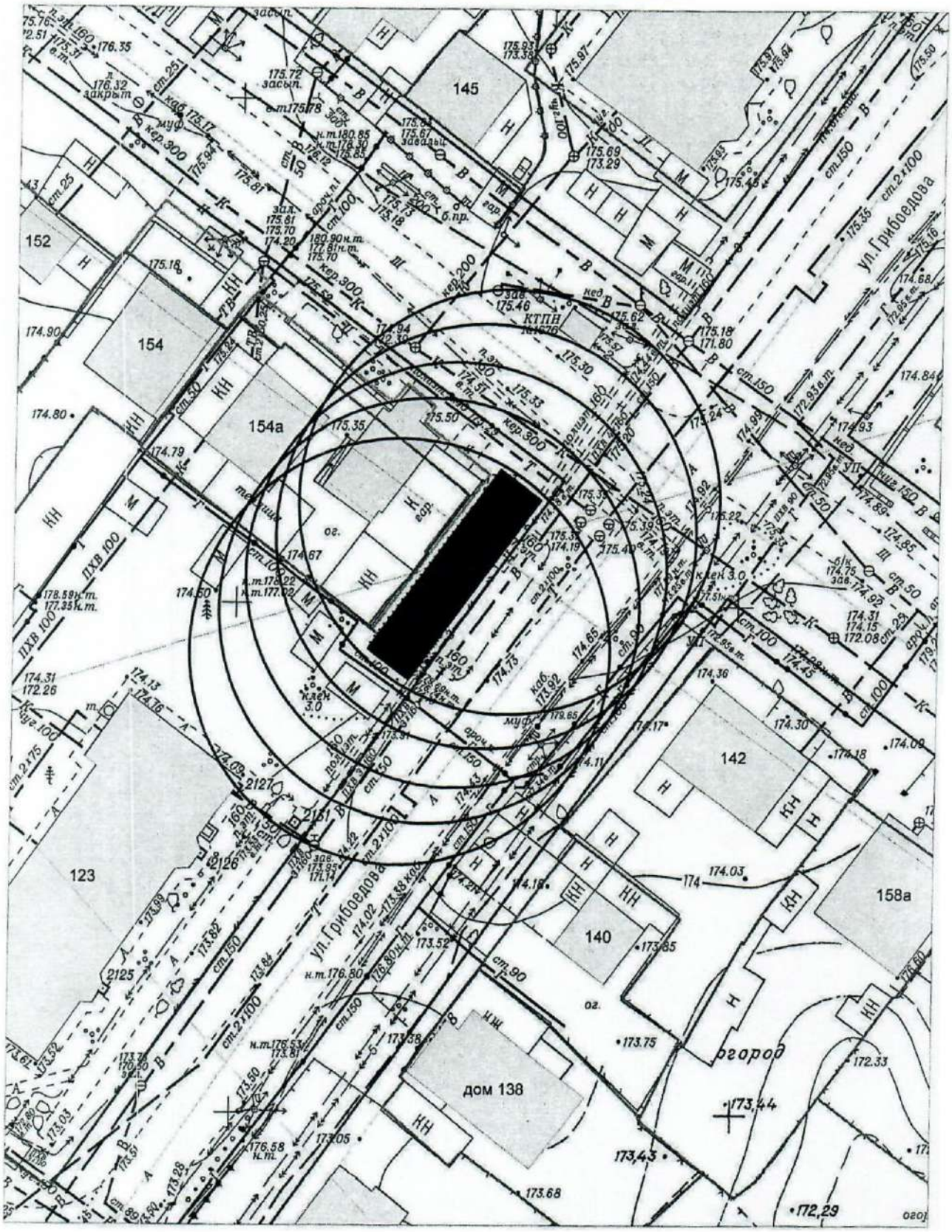

Карта-схема территории № 2613
по адресному ориентиру улица Далидовича, (5а)
на топографическом плане М 1:500

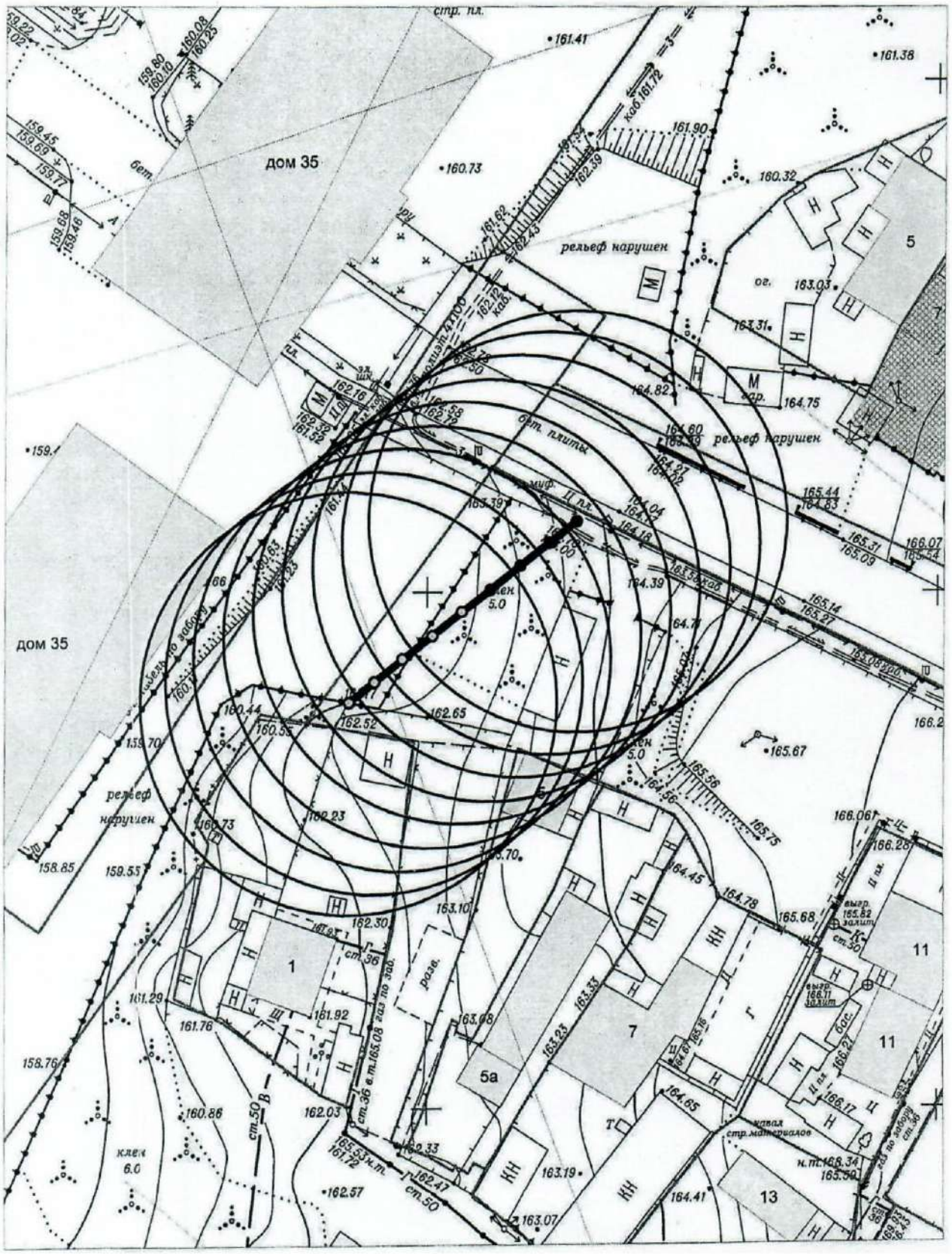

Карта - схема территории № 2614

по адресному ориентиру улица пересечение ул. Кирова, ул. Никитина

на топографическом плане М 1:500

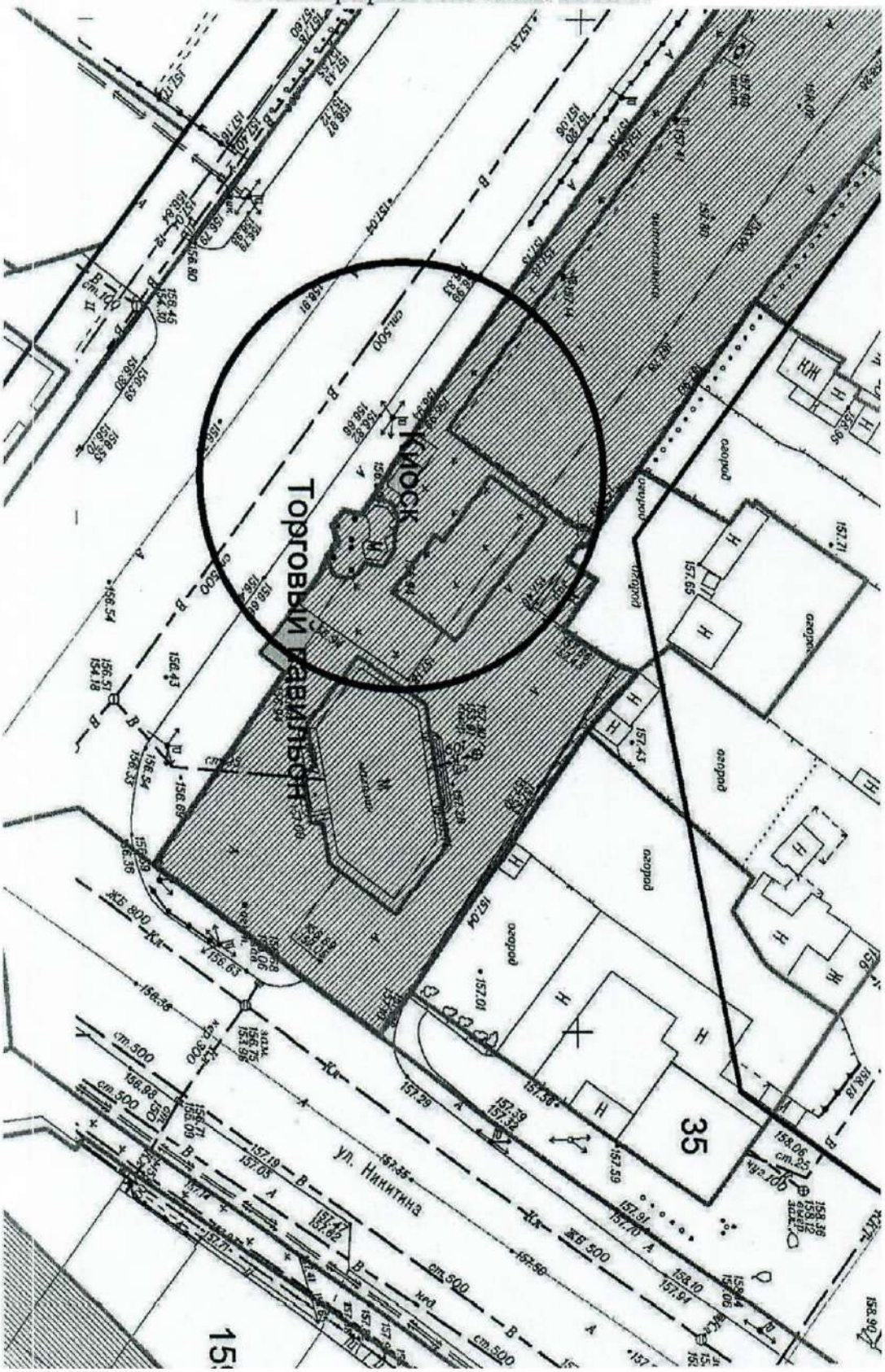

Карта-схема территории № 2615
по адресному ориентиру 2-й Красносельский проезд, (10)
на топографическом плане М 1:500

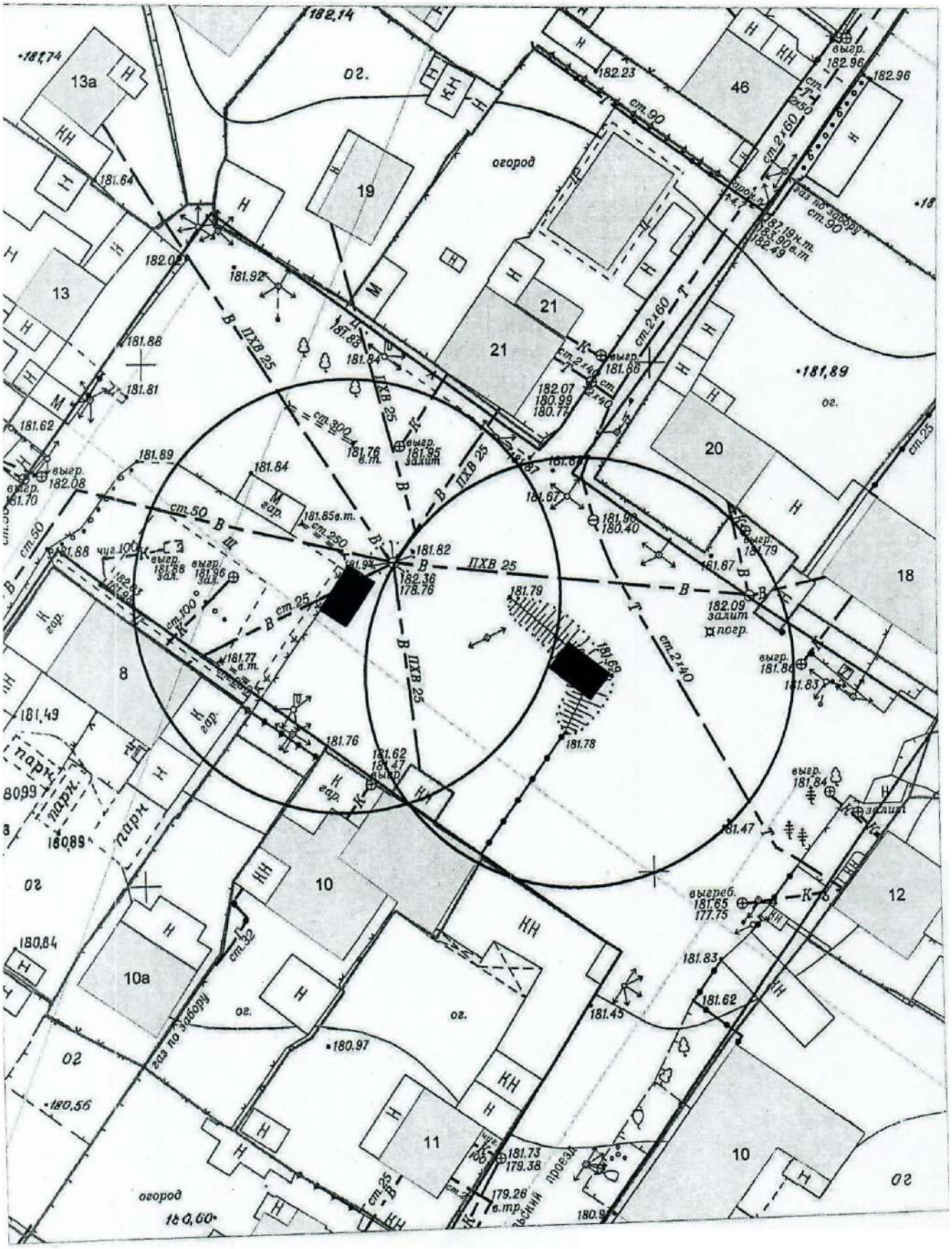

Карта-схема территории № 2616
по адресному ориентиру ул. Смородиновая, (25)
на топографическом плане М 1:500

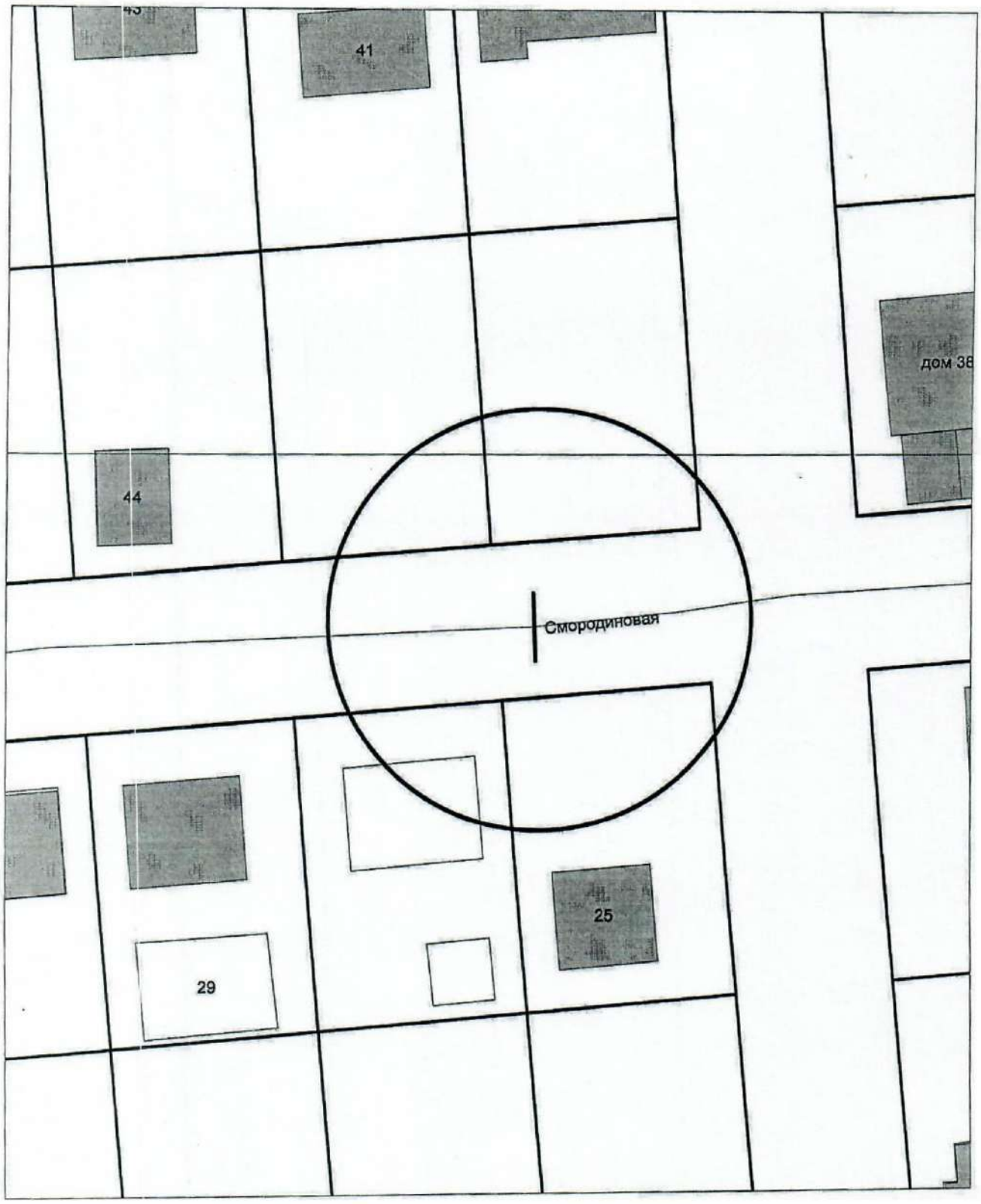

Карта-схема территории № 2617
с адресным ориентиром: ул. Арктическая, (18)
на топографическом плане М1:500

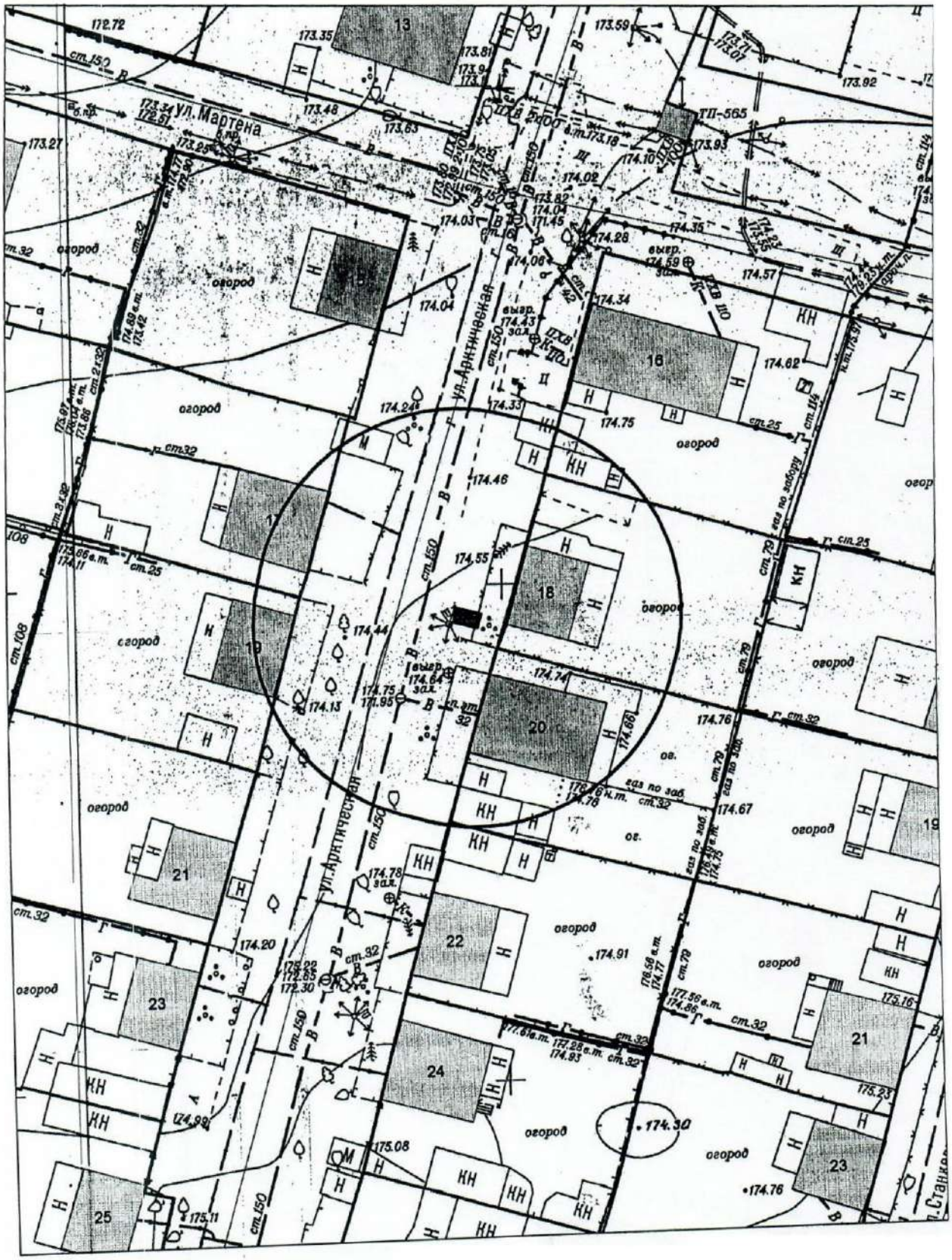

Карта-схема территории № 2618
с адресным ориентиром: ул. Ленина, (12)
на топографическом плане М1:500

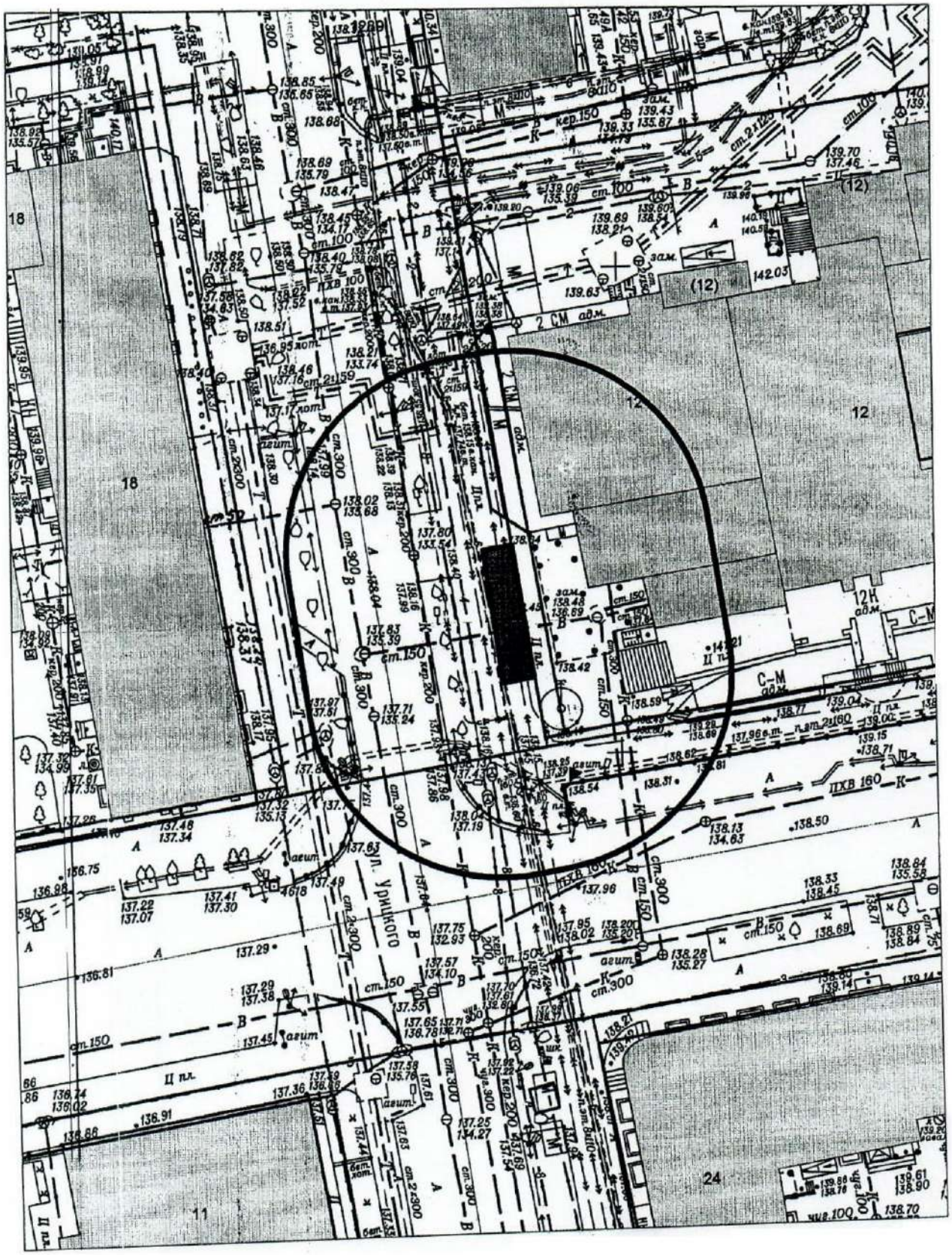

Карта-схема территории № 2619

с адресным ориентиром: ул. Перспективная, (15)

на топографическом плане М1:500

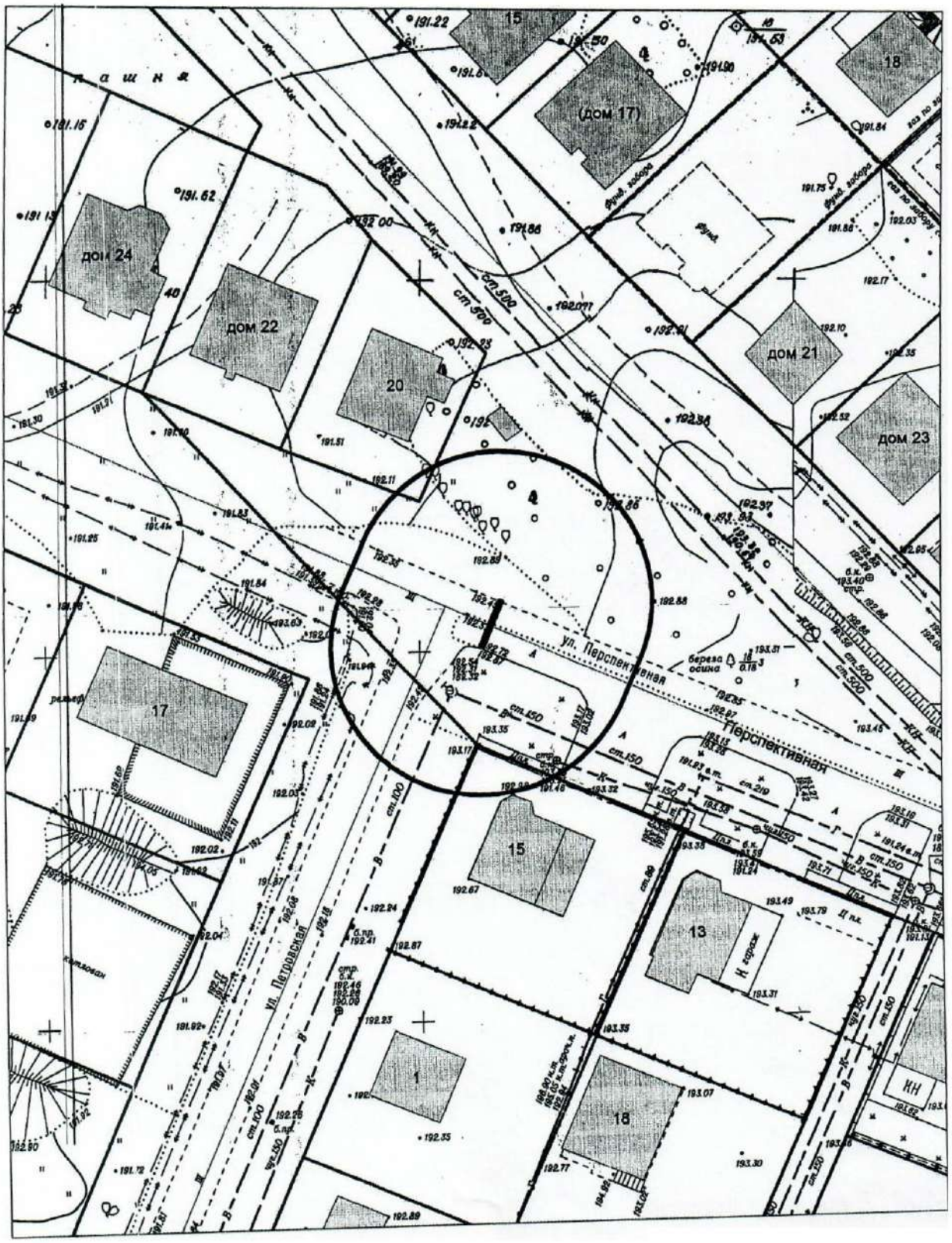

Карта-схема территории № 2620

с адресным ориентиром: ул. Петровская, (5), (по ул. 4-я Андреевская)

на топографическом плане М1:500

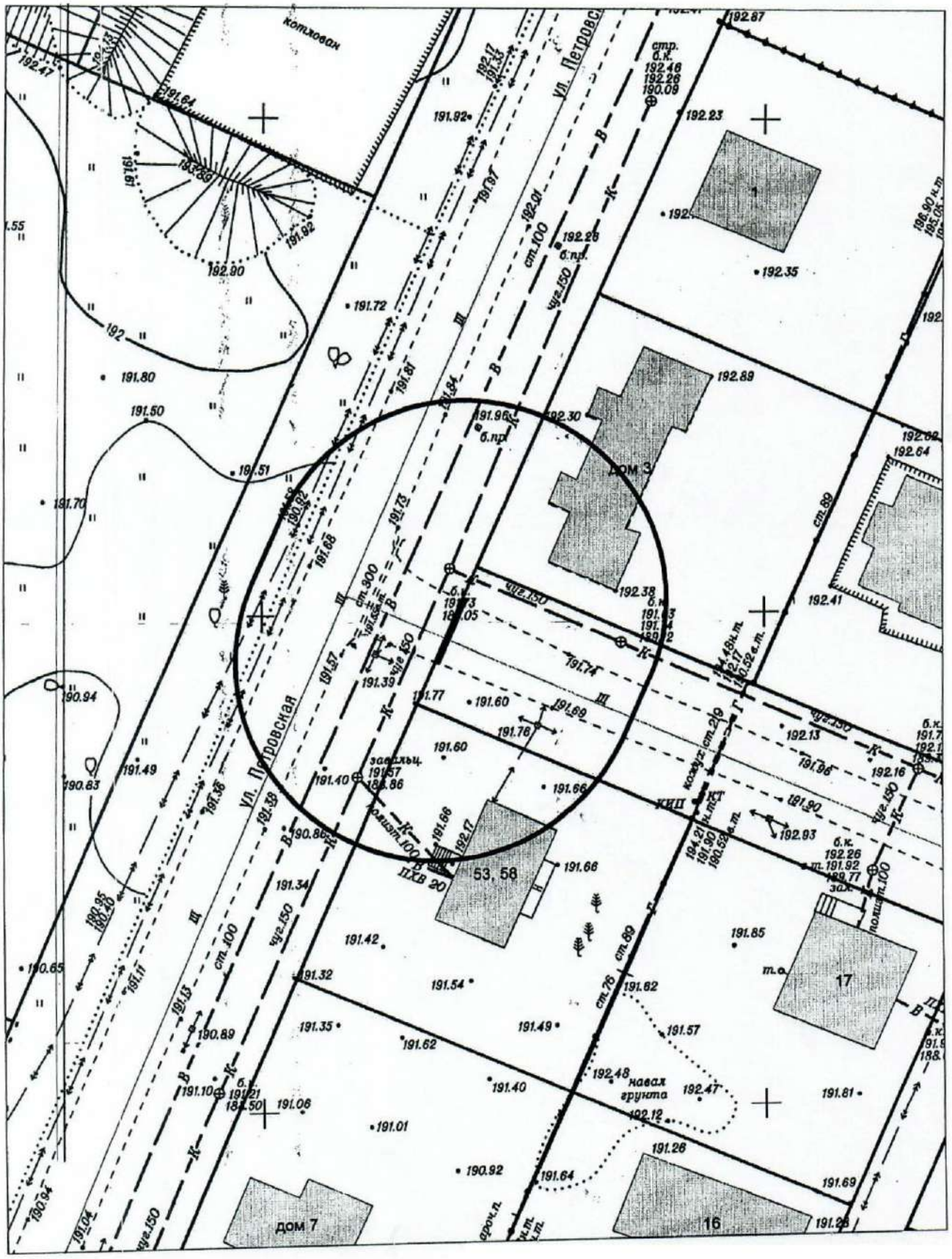
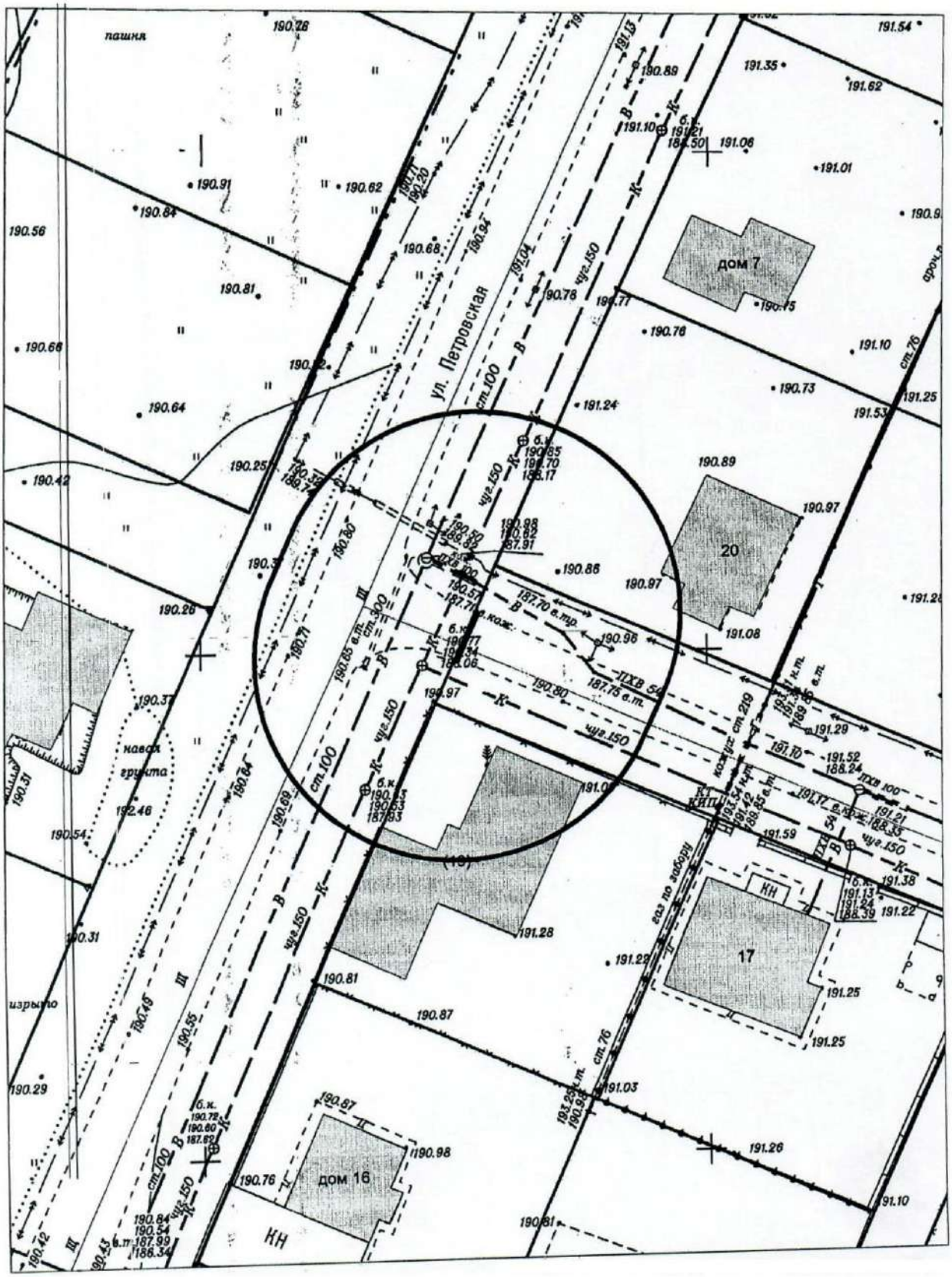
Карта-схема территории № 2621
с адресным ориентиром: ул. 3-я Андреевская, (20)
на топографическом плане М1:500